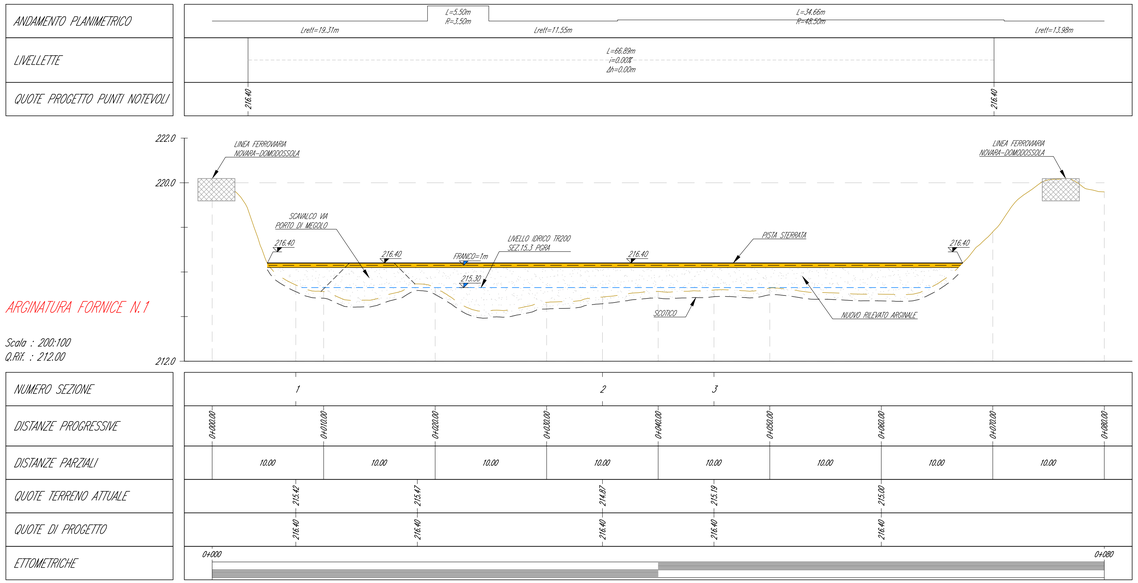

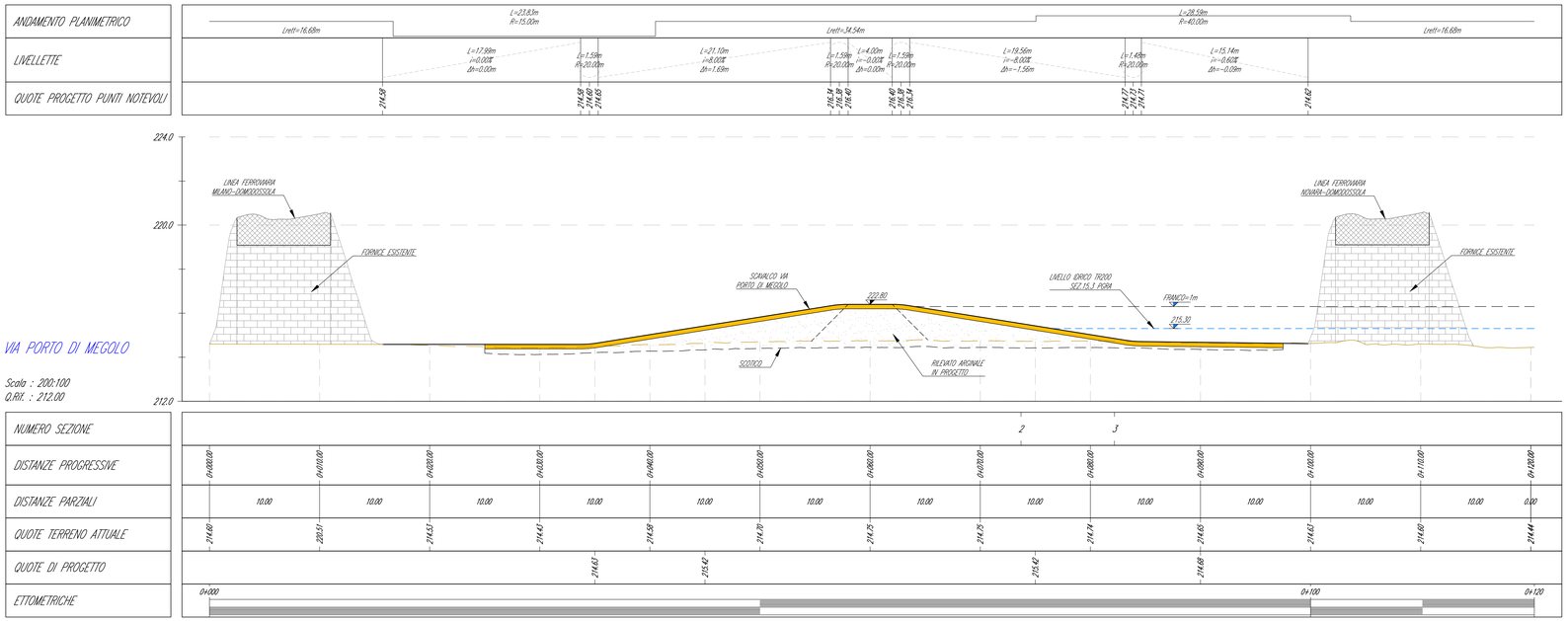

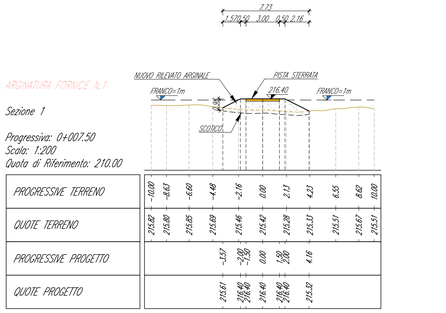

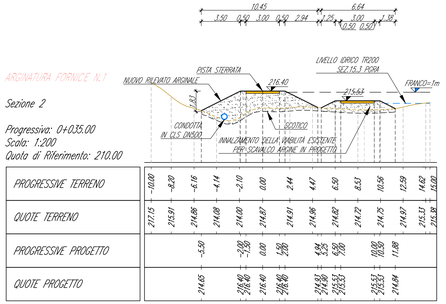

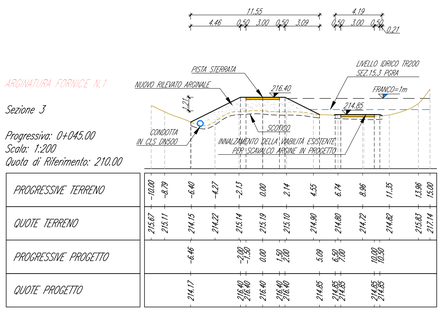

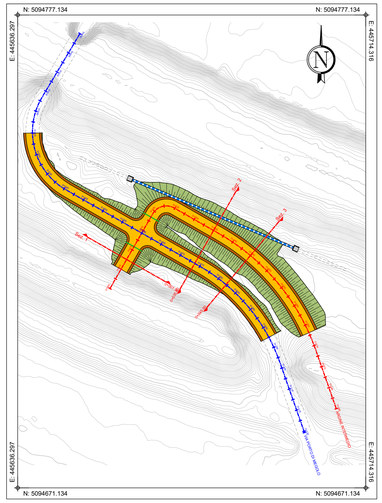

PLANIMETRIA DI INQUADRAMENTO
Scala 1:500

Comune di Vogogna
Provincia di Verbano-Cusio-Ossola
Regione Piemonte

INTERVENTI DI MITIGAZIONE DEL RISCHIO IDRAULICO IN SPONDA SINISTRA DEL FIUME TOCE

CUP: B18H21000190002 - CIG: B2FD9764D5

PROGETTO DI FATTIBILITÁ TECNICO-ECONOMICA

OGGETTO

03. ELABORATI GRAFICI

FIUME TOCE - ARGINE FORNICE N.1
PROFILI E SEZIONI DI PROGETTO

TIMBRI E FIRME

SRIA s.r.l.
STUDIO ROSSO INGEGNERI ASSOCIATI
VIA RODOLINO PILO N. 11 - 10143 - TORINO
VIA IS MOCCIAS N. 178 - 09122 - CAGLIARI
P.IVA 01180170 247
studiorosso@legalmail.it
info@sria.it
www.sria.it

ing. Luca AGAGLIATE
Ordine degli Ingegneri della Provincia di Torino
Posizione n.10452F

ing. Santo LA FERLITA
Ordine degli Ingegneri della Provincia di Torino
Posizione n.10943K

CONTROLLO QUALITA'

DESCRIZIONE	EMISSIONE
DATA	APR/2025
COD. LAVORO	700/SR
TIPOL. LAVORO	P
LOTTO	-
STRALCIO	-
SETTORE	3
TIPOL. ELAB.	PR
TIPOL. DOC.	T
ID ELABORATO	25
VERSIONE	0

REDATTO
ing. Teresa ROSSO

CONTROLLATO
ing. Luca AGAGLIATE

APPROVATO
ing. Santo LA FERLITA

SCALA: 1:200

ELABORATO
P-3.25

Dati riservati a sri 2010 s.r.l. - Riproduzione o consegna a terzi solo su specifica autorizzazione