ARGINE VALLE

Sezione 1

Progressiva: 0+020.00
Scala: 1:200
Quota di Riferimento: 210.00

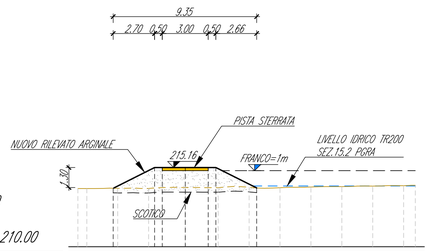

PROGRESSIVE TERRENO	-7.00	-6.42	-4.40	-2.39	0.00	2.15	4.16	6.18	8.19	10.21	12.22	14.24	15.00	
QUOTE TERRENO	213.79	213.79	213.81	213.80	213.86	213.85	213.87	213.84	213.80	213.82	213.95	213.98	214.00	
PROGRESSIVE PROGETTO			-4.70	-2.00 -1.50	0.00	1.50 2.00	4.66							
QUOTE PROGETTO			213.61	215.16 215.16	215.16	215.16 215.16	213.83							

ARGINE VALLE

Sezione 2

Progressiva: 0+025.00
Scala: 1:200
Quota di Riferimento: 210.00

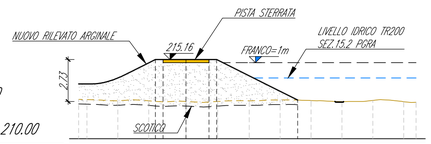

PROGRESSIVE TERRENO	-7.00	-6.46	-4.44	-2.43	0.00	2.06	4.12	6.14	8.15	10.17	12.18	14.20	15.00	
QUOTE TERRENO	212.57	212.55	212.47	212.47	212.43	212.43	212.47	212.53	212.49	212.42	212.50	212.41	212.37	
PROGRESSIVE PROGETTO				-2.00 -1.50	0.00	1.50 2.00		7.28						
QUOTE PROGETTO				215.16 215.16	215.16	215.16 215.16		212.52						

ARGINE VALLE

Sezione 3

Progressiva: 0+029.87
Scala: 1:200
Quota di Riferimento: 210.00

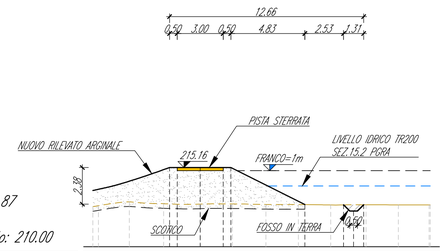

PROGRESSIVE TERRENO	-7.00	-6.64	-4.62	-2.39	0.00	2.10	4.28	6.40	8.51	10.61	12.82	14.92	15.00	
QUOTE TERRENO	212.82	212.67	212.82	212.80	212.78	212.79	212.75	212.75	212.72	212.74	212.73	212.73	212.72	
PROGRESSIVE PROGETTO				-2.00 -1.50	0.00	1.50 2.00		6.83	9.35 10.00 10.66					
QUOTE PROGETTO				215.16 215.16	215.16	215.16 215.16		212.75	212.72 212.53 212.73					

ARGINE VALLE

Sezione 4

Progressiva: 0+036.00
Scala: 1:200
Quota di Riferimento: 210.00

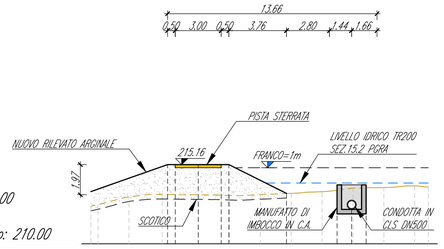

PROGRESSIVE TERRENO	-7.00	-6.53	-4.52	-2.35	0.00	2.03	4.05	6.06	8.08	10.09	12.11	14.11	15.00	
QUOTE TERRENO	212.45	212.55	213.06	213.22	213.19	213.15	213.20	213.28	213.39	213.63	213.66	213.78	213.70	
PROGRESSIVE PROGETTO				-2.00 -1.50	0.00	1.50 2.00		5.76		9.05 10.00 10.95				
QUOTE PROGETTO				215.16 215.16	215.16	215.16 215.16		213.28		213.84 212.24 213.84				

ARGINE VALLE

Sezione 5

Progressiva: 0+047.00
Scala: 1:200
Quota di Riferimento: 210.00

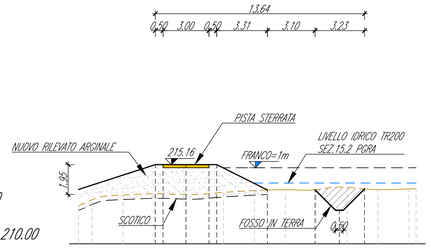

PROGRESSIVE TERRENO	-7.00	-6.12	-4.11	-2.09	0.00	2.44	4.46	6.48	8.49	10.51	12.52	14.54	15.00	
QUOTE TERRENO	212.48	212.87	213.18	213.26	213.21	213.35	213.47	213.52	213.53	213.69	213.53	213.57	213.39	
PROGRESSIVE PROGETTO				-2.00 -1.50	0.00	1.50 2.00		5.31		8.41 10.00 11.64				
QUOTE PROGETTO				215.16 215.16	215.16	215.16 215.16		213.50		213.52 212.18 213.57				

ARGINE VALLE

Sezione 6

Progressiva: 0+052.18
Scala: 1:200
Quota di Riferimento: 210.00

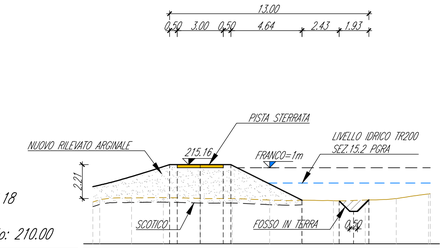

PROGRESSIVE TERRENO	-7.00	-6.56	-4.48	-2.40	0.00	2.09	4.53	6.61	8.68	10.76	12.78	14.88	15.00	
QUOTE TERRENO	212.72	212.86	212.89	213.01	212.95	212.95	212.85	212.84	212.81	212.85	212.95	213.25	213.26	
PROGRESSIVE PROGETTO				-2.00 -1.50	0.00	1.50 2.00		6.64	9.06 10.00 11.00					
QUOTE PROGETTO				215.16 215.16	215.16	215.16 215.16		212.84	212.80 212.11 212.86					

ARGINE VALLE

Sezione 7

Progressiva: 0+057.71
Scala: 1:200
Quota di Riferimento: 210.00

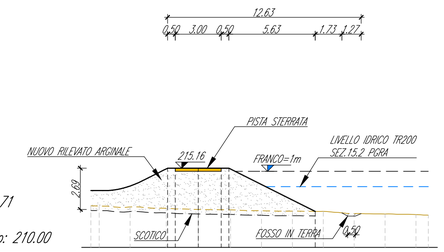

PROGRESSIVE TERRENO	-7.00	-6.46	-4.44	-2.08	0.00	2.11	4.13	6.14	8.16	10.17	12.19	14.20	15.00	
QUOTE TERRENO	212.71	212.70	212.64	212.55	212.47	212.45	212.39	212.36	212.35	212.20	212.18	212.14	212.10	
PROGRESSIVE PROGETTO				-2.00 -1.50	0.00	1.50 2.00			7.63					
QUOTE PROGETTO				215.16 215.16	215.16	215.16 215.16			212.34					

ARGINE VALLE

Sezione 8

Progressiva: 0+062.71
Scala: 1:200
Quota di Riferimento: 210.00

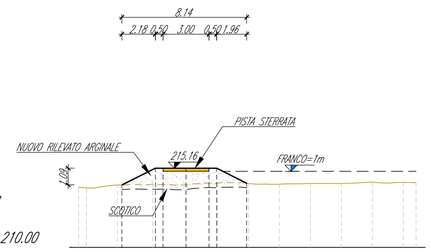

PROGRESSIVE TERRENO	-7.00	-6.50	-4.48	-2.16	0.00	2.07	4.08	6.10	8.11	10.13	12.15	14.16	15.00	
QUOTE TERRENO	213.93	213.88	214.07	214.09	214.07	214.19	214.16	214.12	214.16	214.16	214.25	214.24	214.22	
PROGRESSIVE PROGETTO			-4.18	-2.00 -1.50	0.00	1.50 2.00	3.96							
QUOTE PROGETTO			214.07	215.16 215.16	215.16	215.16 215.16	214.18							

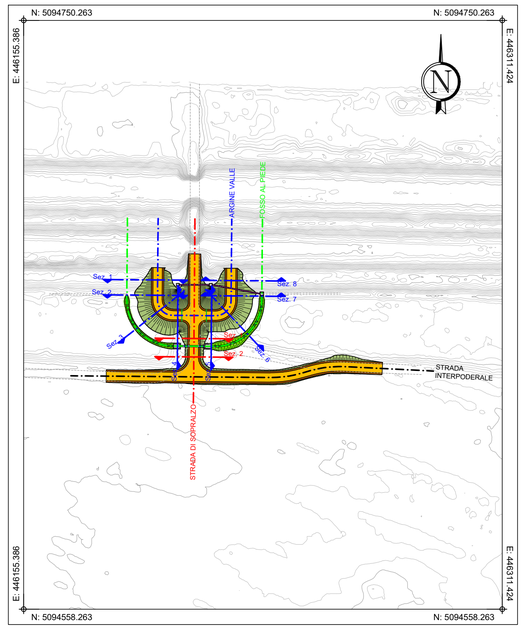

PLANIMETRIA DI INQUADRAMENTO
Scala 1:1.000

Comune di Vogogna
Provincia di Verbano-Cusio-Ossola
Regione Piemonte

INTERVENTI DI MITIGAZIONE DEL RISCHIO IDRAULICO IN SPONDA SINISTRA DEL FIUME TOCE

CUP: B18H21000190002 - CIG: B2FD9764D5

PROGETTO DI FATTIBILITÁ TECNICO-ECONOMICA

OGGETTO

03. ELABORATI GRAFICI

FIUME TOCE - ARGINE FORNICE N.2
SEZIONI DI PROGETTO

TIMBRI E FIRME

SRIA s.r.l.
STUDIO ROSSO INGEGNERI ASSOCIATI
VIA ROSOLINO PILO N. 11 - 10143 - TORINO
VIA IS MAGULIAS N. 178 - 09122 - CAGLIARI
TEL. +39 011 43 77 242
studiorosso@legalmail.it
info@sria.it
www.sria.it

ing. Luca AGAGLIATE
Ordine degli Ingegneri della Provincia di Torino
Posizione n.10452F

ing. Santo LA FERLITA
Ordine degli Ingegneri della Provincia di Torino
Posizione n.10943X

CONTROLLO QUALITA'

DESCRIZIONE	EMISSIONE	
DATA	APRI/2025	
COD. LAVORO	700/SR	
TIPOL. LAVORO	P	
LOTTO	-	
STRALCIO	-	
SETTORE	3	
TIPOL. ELAB.	SZ	
TIPOL. DOC.	T	
ID ELABORATO	28	
VERSIONE	0	

REDATTO
per. Ind. Francesco REA

CONTROLLATO
ing. Luca AGAGLIATE

APPROVATO
ing. Santo LA FERLITA

SCALA: 1:200

ELABORATO
P-3.28

Diritti riservati ex art. 2578 C.C. - Riproduzione e consegna a terzi solo su specifica autorizzazione.