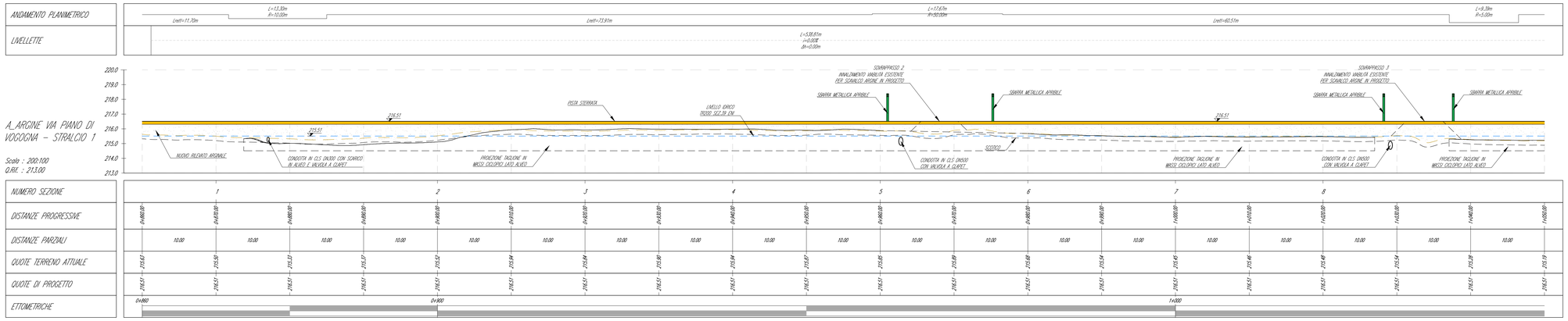



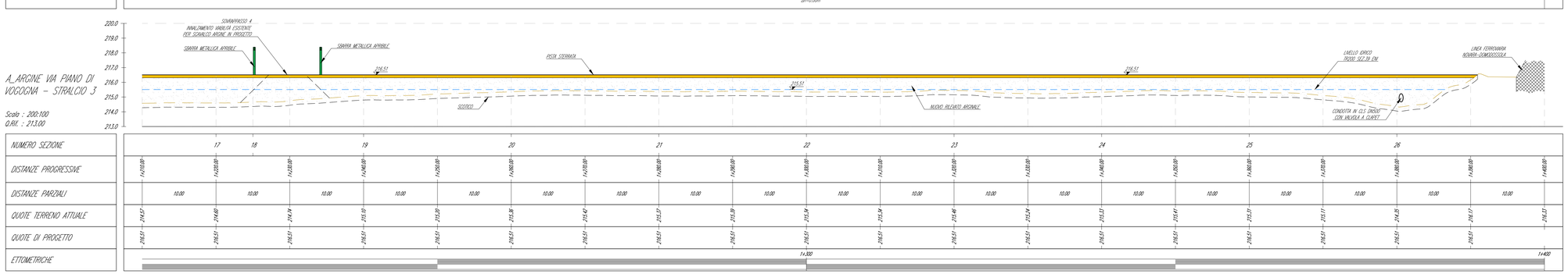

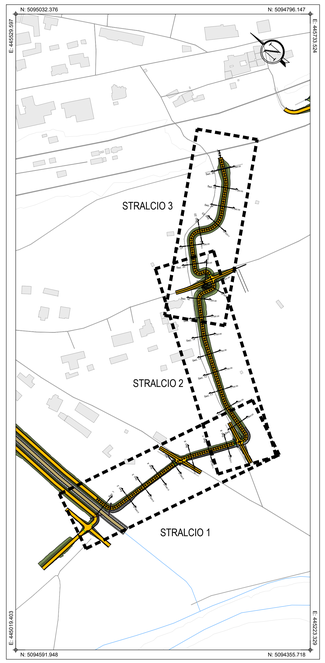

PLANIMETRIA DI INQUADRAMENTO
Scala 1:2.000

Comune di Vogogna
Provincia di Verbano-Cusio-Ossola
Regione Piemonte

INTERVENTI DI MITIGAZIONE DEL RISCHIO IDRAULICO IN SPONDA SINISTRA DEL FIUME TOCE

CUP: B18H21000190002 - CIG: B2FD9764D5

PROGETTO DI FATTIBILITÁ TECNICO-ECONOMICA

OGGETTO

03. ELABORATI GRAFICI

FIUME TOCE - ARGINE VIA PIANO DI VOGOGNA
PROFILO DI PROGETTO

TIMBRI E FIRME

STUDIO ROSSO INGEGNERI ASSOCIATI
VIA ROSOLINO PILONI, 11 - 10143 - TORINO
VIA S.MAGLIOLA N. 179 - 09122 - CAGLIARI
TEL. +39 011 43 77 242
info@studio-rosso.it
info@sria.it
www.sria.it

ing. Luca AGAGLIATE
Ordine degli Ingegneri della Provincia di Torino
Posizione n.10662P

ing. Santo LA FERLITA
Ordine degli Ingegneri della Provincia di Torino
Posizione n.10640A

CONTROLLO QUALITA'

DESCRIZIONE	EMISSIONE
DATA	APR/2025
COD. LAVORO	7091R
TIPOL. LAVORO	P
LOTTO	-
STRALCIO	-
SETTORE	3
TIPOL. ELAB.	PR
TIPOL. DOC.	T
N. ELABORATO	17
VERSIONE	0

REDATTO ing. Teresa ROSSO
CONTROLLATO ing. Luca AGAGLIATE
APPROVATO ing. Santo LA FERLITA

SCALA: 1:200

ELABORATO
P-3.17

Dati riservati ai sensi D.Lgs. 2019 L.C. - Riproduzione e consegna a terzi solo su specifica autorizzazione