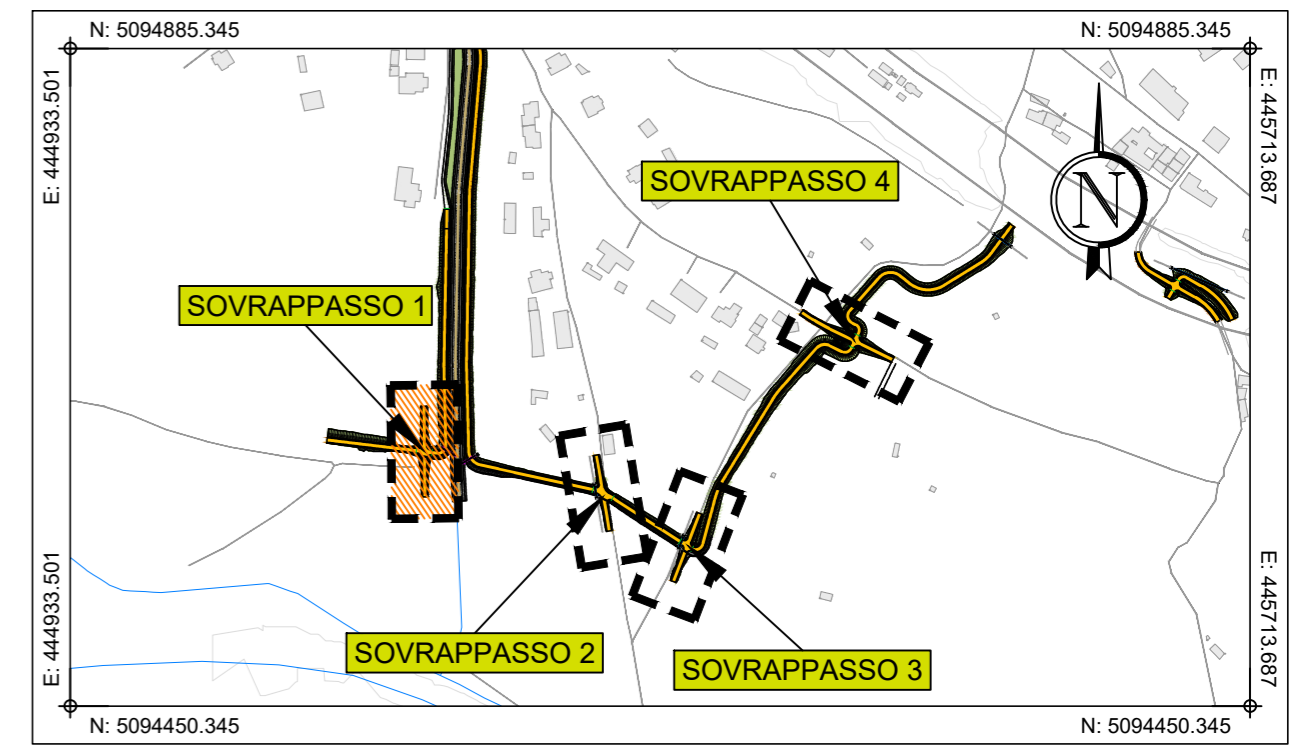
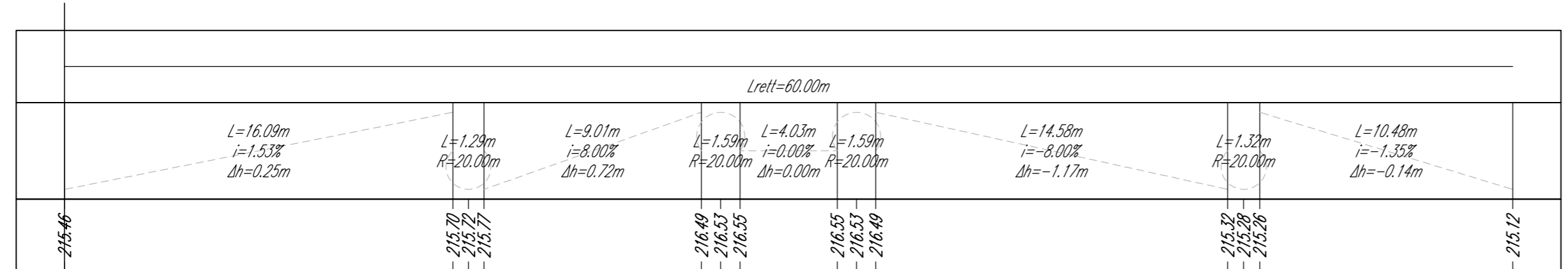


SOVRAPPASSO 1
 PLANIMETRIA DI PROGETTO
 Base Carta: Ortofoto BING Satellite
 Scala 1 : 200

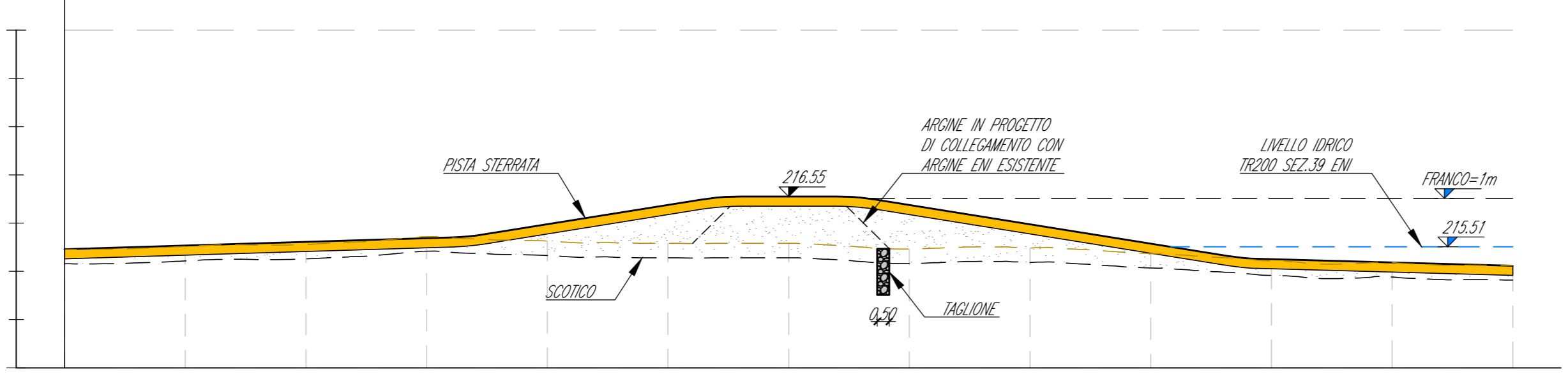


PLANIMETRIA DI INQUADRAMENTO
 Scala 1:5.000

ANDAMENTO PLANIMETRICO
LIVELLETTE
QUOTE PROGETTO PUNTI NOTEVOLI



SOVRAPPASSO 1
 Scala : 200:100
 Q.Rif. : 213.00



DISTANZE PROGRESSIVE
DISTANZE PARZIALI
QUOTE TERRENO ATTUALE
QUOTE DI PROGETTO
ETTOMETRICHE

0+000.00	0+005.00	0+010.00	0+015.00	0+020.00	0+025.00	0+030.00	0+035.00	0+040.00	0+045.00	0+050.00	0+055.00	0+060.00
	5.00	5.00	5.00	5.00	5.00	5.00	5.00	5.00	5.00	5.00	5.00	5.00
215.46	215.52	215.56	215.72	215.63	215.58	215.38	215.46	215.48	215.37	215.21	215.18	215.12
215.46	215.53	215.61	215.69	215.98	216.38	216.55	216.38	215.98	215.58	215.25	215.18	215.12
0+000												0+059

Comune di Vogogna
 Provincia di Verbano-Cusio-Ossola
 Regione Piemonte



INTERVENTI DI MITIGAZIONE DEL RISCHIO IDRAULICO IN SPONDA SINISTRA DEL FIUME TOCE

CUP: B18H21000190002 - CIG: B2FD9764D5

PROGETTO DI FATTIBILITÀ TECNICO-ECONOMICA

03. ELABORATI GRAFICI
 OGGETTO
FIUME TOCE - SOVRAPPASSO 1
 PLANIMETRIA E PROFILO DI PROGETTO

SRIA
 S.r.l.
STUDIO ROSSO
 INGEGNERI ASSOCIATI

ing. Luca AGAGLIATE
 Ordine degli Ingegneri della Provincia di Torino
 Posizione n.10452F

ing. Santo LA FERLITA
 Ordine degli Ingegneri della Provincia di Torino
 Posizione n.10943X

DESCRIZIONE	EMISSIONE
DATA	APR/2025
COD. LAVORO	700/SR
TIPOL. LAVORO	P
LOTTO	-
STRALCIO	-
SETTORE	3
TIPOL. ELAB.	PL
TIPOL. DOC.	T
ID ELABORATO	15
VERSIONE	0

CONTROLLO QUALITÀ
 REDATTO ing. Teresa ROSSO
 CONTROLLATO ing. Luca AGAGLIATE
 APPROVATO ing. Santo LA FERLITA

SCALA: 1:200

ELABORATO
P-3.15

Diritti riservati ex art. 2578 C.C. - Riproduzione e consegna a terzi solo su specifica autorizzazione.