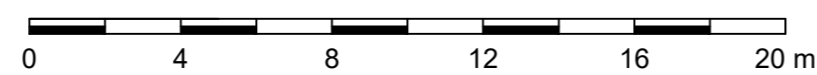


**SOVRAPPASSO 4**  
**PLANIMETRIA DI PROGETTO**  
 Base Carta: Ortofoto BING Satellite

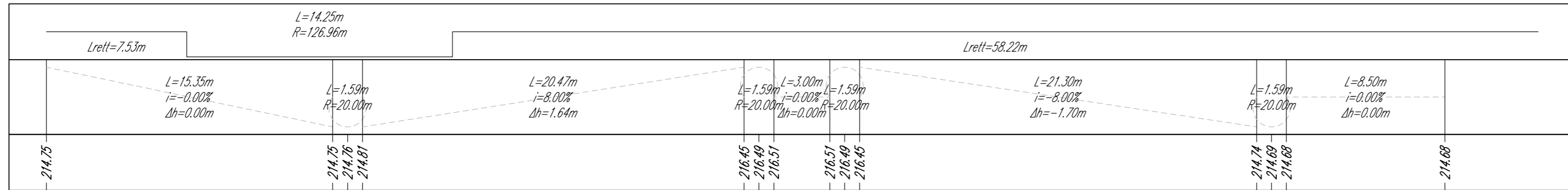
Scala 1 : 200



ANDAMENTO PLANIMETRICO

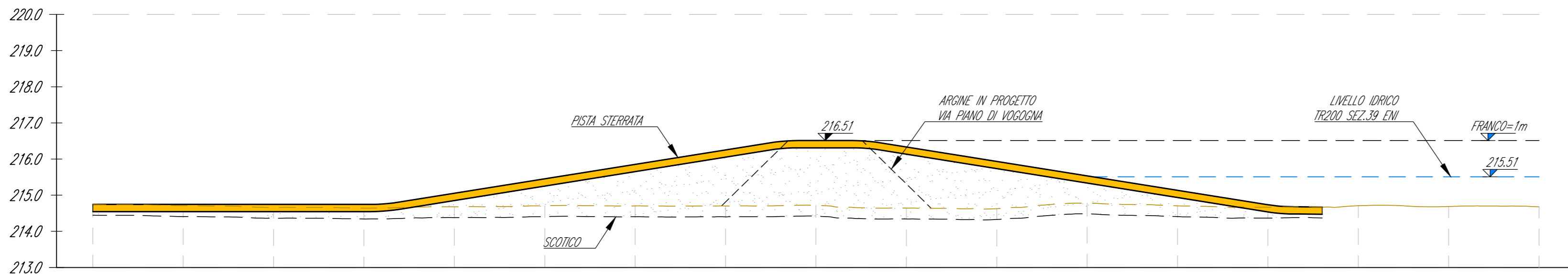
LIVELLETTE

QUOTE PROGETTO PUNTI  
 NOTEVOLI



SOVRAPPASSO 4

Scala : 200:100  
 Q.Rif. : 213.00



DISTANZE PROGRESSIVE

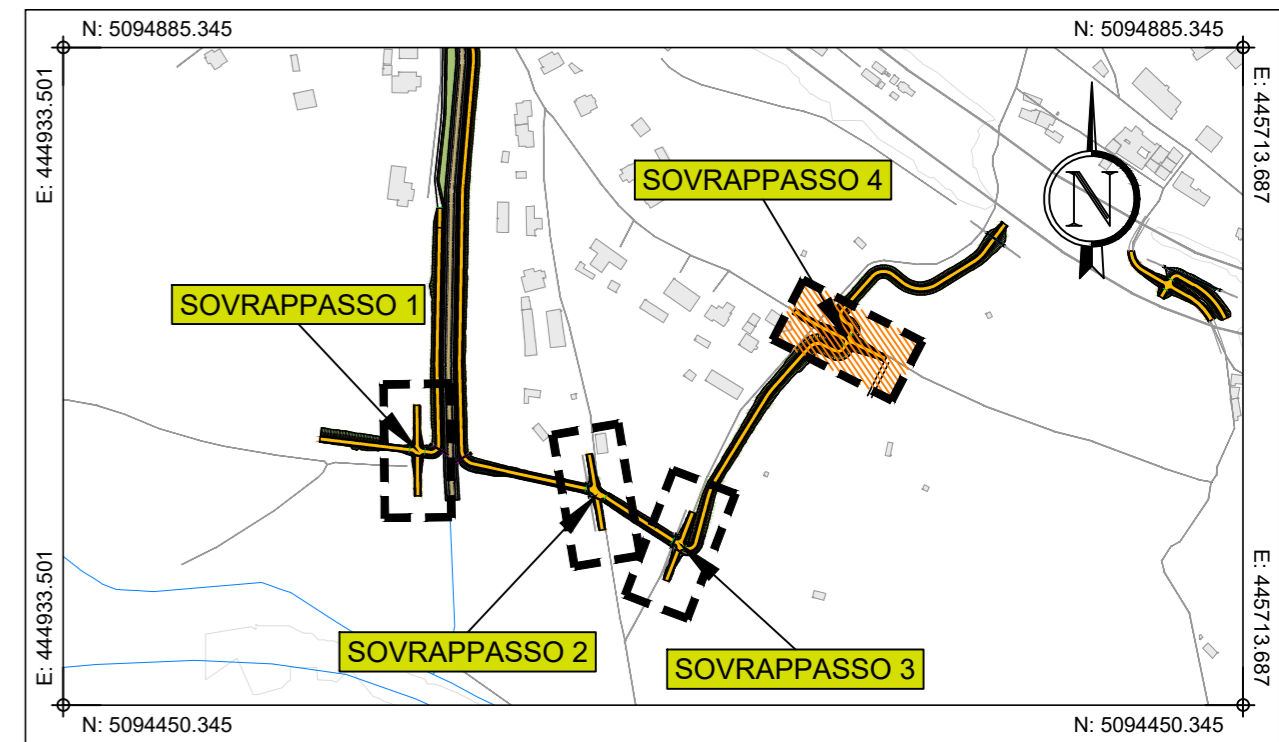
DISTANZE PARZIALI

QUOTE TERRENO ATTUALE

QUOTE DI PROGETTO

ETOMETRICHE

0+000.00	0+005.00	0+010.00	0+015.00	0+020.00	0+025.00	0+030.00	0+035.00	0+040.00	0+045.00	0+050.00	0+055.00	0+060.00	0+065.00	0+070.00	0+075.00	0+080.00
	5.00	5.00	5.00	5.00	5.00	5.00	5.00	5.00	5.00	5.00	5.00	5.00	5.00	5.00	5.00	5.00
214.75	214.71	214.66	214.64	214.68	214.71	214.70	214.70	214.72	214.64	214.63	214.78	214.71	214.67	214.71	214.69	214.68
214.75	214.75	214.75	214.75	215.05	215.45	215.85	216.25	216.51	216.33	215.83	215.53	215.13	214.74	214.68	214.68	214.68
0+000																0+079



**PLANIMETRIA DI INQUADRAMENTO**  
 Scala 1:5.000



Comune di Vogogna  
 Provincia di Verbano-Cusio-Ossola  
 Regione Piemonte



INTERVENTI DI MITIGAZIONE DEL RISCHIO IDRAULICO IN SPONDA SINISTRA DEL FIUME TOCE

CUP: B18H21000190002 - CIG: B2FD9764D5

**PROGETTO DI FATTIBILITÀ TECNICO-ECONOMICA**

**03. ELABORATI GRAFICI**

**FIUME TOCE - SOVRAPPASSO 4**  
**PLANIMETRIA E PROFILO DI PROGETTO**



STUDIO ROSSO  
 INGEGNERI ASSOCIATI  
 VIA ROSOLINO PILO N. 11 - 10143 - TORINO  
 VIA IS MAGLIAS N. 178 - 09122 - CAGLIARI  
 TEL. +39 011 43 77 242  
 studirosso@legalmail.it  
 info@sria.it  
 www.sria.it

ing. Luca AGAGLIATE  
 Ordine degli Ingegneri della Provincia di Torino  
 Posizione n. 10452F

ing. Santo LA FERLITA  
 Ordine degli Ingegneri della Provincia di Torino  
 Posizione n. 10943X

DESCRIZIONE	EMISSIONE
DATA	APR/2025
COD. LAVORO	700/SR
TIPOL. LAVORO	P
LOTTO	-
STRALCIO	-
SETTORE	3
TIPOL. ELAB.	PL
TIPOL. DOC.	T
ID ELABORATO	23
VERSIONE	0

REDDATTO	ing. Teresa ROSSO
CONTROLLATO	ing. Luca AGAGLIATE
APPROVATO	ing. Santo LA FERLITA

SCALA: 1:200

ELABORATO  
**P-3.23**